

XXV Традиционные соревнования по спортивному ориентированию бегом на призы КСО «Легенда»



Информационный бюллетень № 1

1. Организаторы соревнований

Соревнования проводит Клуб спортивного ориентирования «Легенда» (Вологда, Череповец).

Директор соревнований - Паутов Валерий (КСО «Легенда»)

Главный судья - Паутов Валерий, ССВК, (КСО «Легенда»)

Главный секретарь - Ершов Вадим, ССВК (КСО «Легенда»)

Заместитель главного судьи по СТО - Солдаткин Сергей, СС1К (КСО «Легенда»)

Сайт соревнований www.legenda35.ru

2. Время и место проведения соревнований

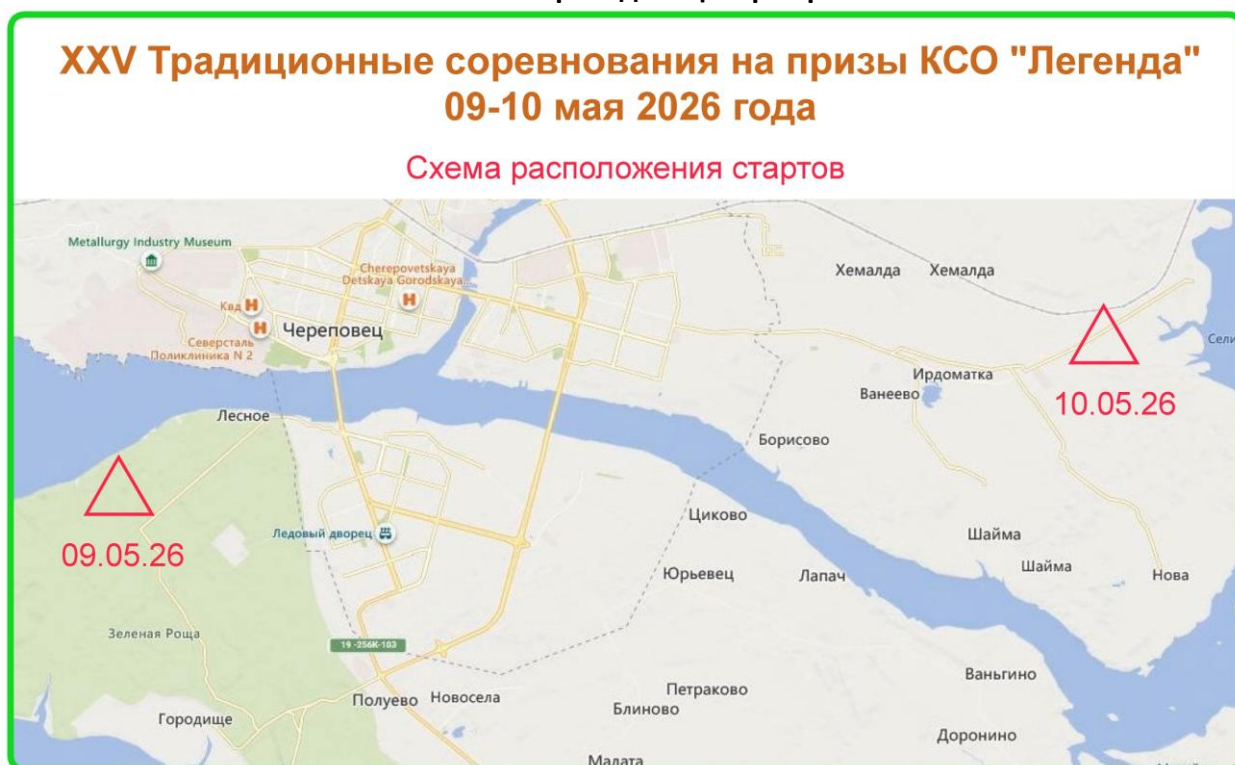
Соревнования проводятся 09-10 мая 2026 года в Череповецком округе Вологодской области, "Зеленая роща", урочище Боровое.

Центры соревнований расположены согласно схеме.

Проезд участников к месту проведения соревнований - самостоятельно.

Комиссия по допуску проходит в Центре соревнований 09 мая с 11.30 до 14.00.

3. Схема проезда в Центр соревнований



Расстояния до ближайших крупных населенных пунктов:

- до Череповца- 3-8 км
- до Вологды- 135-139 км
- до Ярославля- 240-250 км

4. Программа соревнований

Дата	Время	Программа	Место
09 мая, суббота	13.30-14.30	Регистрация участников	Центр соревнований
	15.00	Начало старта, кросс-спринт	Центр соревнований
	22.30	Начало старта, кросс-спринт (в ночных условиях)	Центр соревнований
10 мая, воскресенье	13.00	Начало старта, кросс-классика	Центр соревнований
	15.30	Награждение победителей и призеров по результатам суммы всех видов программы. Закрытие соревнований.	Центр соревнований

5. Участники соревнований

Соревнования проводятся по возрастным группам МЖ 10, 12, 14, 16, 21, 30, 40, 50, 60, Родители-Дети*, Ореп А (технически сложная), Ореп В (технически простая).

Для участия в ночном старте 09.05.2026 в целях обеспечения безопасности участников допускаются только участники групп МЖ-21,30,40,50, Ореп А.

На соревнования в основные группы допускаются все желающие, своевременно подавшие заявку. **Участие без предварительной заявки возможно только в группах Ореп А и Ореп В, старт в этих группах свободный по стартовой станции.** Участники стартуют под личную ответственность, необходимо иметь страховой медицинский полис, оригинал договора (страхового полиса) о страховании несчастных случаев, жизни и здоровья. В группах МЖ-10,12,14,16 участники предъявляют заявку с допуском врача или справку, заверенную медицинским учреждением.

Участники групп МЖ-10 и МЖ-12 допускаются на дистанцию только при наличии исправного и заряженного телефона в герметичном чехле.

*- Для детей младше 2018 г.р. организована группа «Родители-Дети», участие в этой группе возможно только в сопровождении взрослого. В группе «Родители-Дети» старт свободный по стартовой станции.

6. Определение результатов, награждение

Победители и призеры в каждой возрастной группе (по сумме очков, набранных во всех видах программы) награждаются медалями и наградной атрибутикой. Очки начисляются по формуле: $(2 - \text{Туч} / \text{Тпоб}) \times 100$, где Тпоб – время победителя в данной возрастной группе, а Туч – время спортсмена.

В группах МЖ-10, 12, 14, 16, 60 в зачет идет сумма очков двух стартов (спринт- 09.05, классика- 10.05)

В группах МЖ- 21, 30, 40, 50 в зачет идет сумма очков трех стартов (спринт- 09.05, спринт в ночных условиях- 09.05, классика- 10.05)

Участники группы Родители-Дети награждаются на финише сладкими призами за каждый день соревнований.

Награждение в открытых группах Ореп А и Ореп В не производится.

7. Предварительные параметры дистанций

Группа	Параметры дистанций					
	09.05.2026 день		09.05.2026 ночь		10.05.2026	
	Длина м	КП	Длина м	КП	Длина м	КП
М-10	1690	7	-	-	1540	6
М-12	2410	11	-	-	1530	6
М-14	2650	12	-	-	3450	11
М-16	2850	12	-	-	5280	21
М21	4100	18	3710	19	6920	29
М-30	4100	18	3710	19	6920	29
М-40	3760	17	3470	16	5900	24
М-50	3640	14	3110	15	4880	19
М-60	2820	13	-	-	3750	12
Ж-10	1690	7	-	-	1540	6
Ж-12	1690	7	-	-	1540	6
Ж-14	2410	11	-	-	1530	6
Ж-16	2650	12	-	-	3450	11
Ж21	3760	17	3470	16	5900	24
Ж-30	3760	17	3470	16	5900	24
Ж-40	2850	12	3110	15	5280	21
Ж-50	2820	13	2490	12	3750	12
Ж-60	2820	13	-	-	3750	12
Ореп А	3760	17	3470	16	5900	24
Ореп В	2410	11	-	-	1530	6
Родители-Дети	1690	7	-	-	1540	6

8. Оплата картографического материала

Оплата картографического материала составляет:

Группы	Заявка и оплата до 02.05.2026 за 1 вид программы	Заявка и оплата до 02.05.2026 за ВСЕ виды программы *	Заявка и оплата 03-10.05.2026 За 1 вид программы
МЖ- 10, 12, 14, 16, 60	300 рублей	500 рублей	не предусмотрена
МЖ- 21, 30, 40,50	600 рублей	1600 рублей	не предусмотрена
Орен А, В	-	-	600 рублей
Родители-Дети	-	-	150 рублей

* - для групп МЖ-21,30,40,50 – за 3 старта, для групп МЖ- 10, 12, 14, 16, 60 – за 2 старта.

Аренда средств электронной отметки- 100 рублей за один вид программы.

Реквизиты для оплаты заявочного взноса:

Получатель - ООО КСО "Легенда" ИНН 3525189224 КПП 352501001

р/с 40702810812000017427 в Отделении №8638 ПАО "Сбербанк" г.Вологда

БИК 041909644 к/с 30101810900000000644

Назначение платежа: «Оплата картографического материала для участия в соревнованиях от (команда), НДС не облагается».

Возможна оплата по прибытию на место соревнований при прохождении мандатной комиссии при наличии предварительной заявки и при согласовании с проводящей организацией.

Предварительные заявки подаются **не позднее 21.00 02 мая 2026г.** Участие без предварительной заявки возможно только в группах ОренА и ОренВ. Заявки с указанием названия команды, фамилии, имени, года рождения, разряда, группы, номера чипа Sportident (при наличии) принимаются:

- В системе Orgeo: <https://orgeo.ru/event/51445> - до 21.00 02 мая 2026г.;
- По эл.почте: valerij_pautov@mail.ru - до 21.00 02 мая 2026г.

Обязательно указывайте дни участия в соревнованиях!

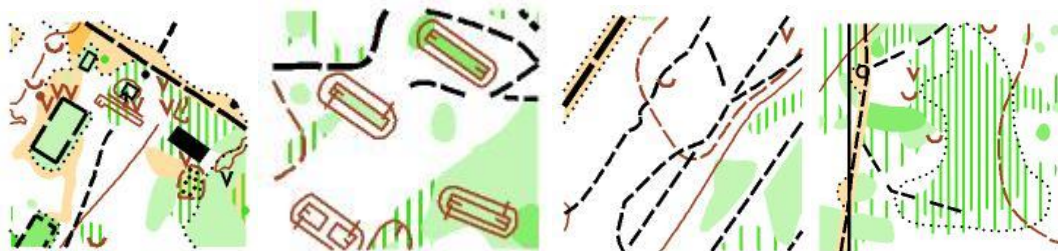
9. Система электронной отметки

На соревнованиях используется система электронной отметки Sportident. При наличии собственного SI-чипа в заявке необходимо указать его номер. Система отметки будет работать в контактном и бесконтактном режимах. Для участников соревнований, не имеющих собственных чипов, доступна аренда контактного электронного чипа по цене 100 рублей за один вид программы.

10. Местность и карта

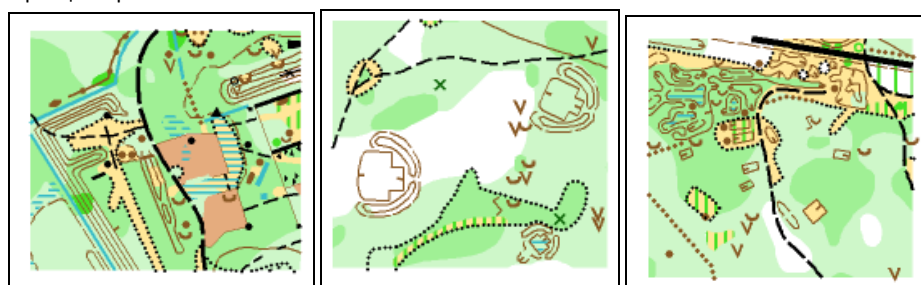
09.05.26 Район соревнований представляет собой равнинный тип местности с перепадом высот на одном склоне не более 10 метров. Местность закрытая на 95%, лес в основном хвойный (сосна, ель) с лиственным подлеском различной проходимости. Дорожная сеть развита хорошо. Уровень воды в болотах и ручьях незначительно выше обозначенного в карте. Карта подготовлена осенью 2013- весной 2014 года Валерием Паутовым. Корректировка в 2025 году Вадимом Ершовым

Образцы карты:



10.05.26 Район соревнований условно можно разделить на две зоны: лесной массив, прилегающий к дачному поселку, содержащий большое количество линейных ориентиров (дороги, тропы и пр.), и территорию расформированной в 2001 году Войсковой части, содержащую большое количество мелких объектов искусственного происхождения (воронки, микробугорки, остатки фундаментов и пр.). Местность закрыта на 90%. Перепад высот на одном склоне до 10м. Дорожная сеть развита средне. Лес смешанный, проходимость от хорошей до плохой. Карта составлена в 2019-20 годах Валерием Паутовым и Вадимом Ершовым.

Образцы карты:



Внимание! Районы проведения соревнований на период с 01.03.2026 по 10.05.2026 закрыты для проведения любых тренировочных мероприятий, в том числе с использованием картографического материала этой местности.

11. Размещение участников

Для размещения участников возможны несколько вариантов:

- Гостиницы г.Череповец. Контактные телефоны гостиниц можно найти [здесь](#).
- Полевой лагерь не предусмотрен.

12. Контактная информация

Общие вопросы: (8202) 30-22-43, +7 (921) 230-22-92 Паутов Валерий
+7 (921) 252-69-67 Ершов Вадим

Оргкомитет соревнований

Информация о соревнованиях на сайте www.legend35.ru