

**ТЕХНИЧЕСКАЯ ИНФОРМАЦИЯ**  
**о дистанциях XXVIII Традиционных соревнований**  
**по спортивному ориентированию бегом памяти Юрия Солдаткина**  
**Череповецкий район, ур.Боровое**

**Спринт 18 сентября 2020 года**

*Старт и финиш расположены в Центре соревнований*

**1.Местность.**

Район соревнований представляет собой лесной массив, прилегающий к дачному поселку, содержащий большое количество линейных ориентиров (дороги, тропы и пр.) и мелких объектов искусственного происхождения (воронки, микробугорки, остатки фундаментов и пр.).

Местность закрыта на 90%. Перепад высот на одном склоне до 10м. Дорожная сеть развита хорошо. Лес смешанный, проходимость от хорошей до плохой. Уровень воды в болотах и ручьях соответствует немного выше обозначенного в карте. Карта составлена в 2019-2020 годах Валерием Паутовым.

**2.Карта.**

Напечатана на цветном струйном принтере. Масштаб 1:4000; сечение рельефа 2,5м.

Карты влагозащищены (ламинированы). Применена летняя нумерация КП на дистанции, т.е. 1, 2, 3... и т.д. Легенды КП впечатаны в карту. Дополнительно легенды можно получить в стартовом городке за 2 минуты до старта.

**3.Ограничение района.**

Район проведения соревнований ограничен: с востока – р. Имая, на удалении 1км на восток от района проведения соревнований р. Шексна; с юга – р. Имая, большие по площади открытые болота; с севера – дачные участки; с запада – заросшие поля, асфальтированная дорога. В случае потери ориентировки двигаться на запад до асфальтированной дороги, далее в Центр соревнований. Аварийный азимут – 270 градусов (запад).

**4. Параметры дистанций.**

Группа	Длина, м	Количество КП	Формат карты
М-10	1040	6	A4
М-12	1280	7	A4
М-14	1920	16	A4
М-16	2300	15	A4
М-18	3150	21	A4
М-21АК	2300	15	A4
М21	3290	22	A4
М-30	3290	22	A4
М-40	3290	22	A4
М-50	3150	21	A4
М-60	1920	16	A4
М-70 и ст.	1840	15	A4
Ж-10	1040	6	A4
Ж-12	1040	6	A4
Ж-14	1280	7	A4
Ж-16	2170	15	A4
Ж-18	2300	15	A4
Ж-21АК	2170	15	A4
Ж21	3150	21	A4
Ж-30	3150	21	A4
Ж-40	2300	15	A4
Ж-50	1920	16	A4
Ж-60	1840	15	A4
Ж-70 и ст.	1840	15	A4
Open А	3150	21	A4
Open В	1280	7	A4

Контрольное время- 1 час.

Расстояние до пункта «К»- 20 м.

Начало старта в 15.00. Старт открытый с 15.00 до 17.00. Старт по стартовой станции.

**5.Отметка.**

Отметка электронной карточкой системы «Sportident». **Не забывайте перед стартом очистить ЧИП от информации в станции очистки!**

**6.Опасные места.**

Через весь район соревнований проходит грунтовая дорога, обозначенная знаком 504.0 - грунтовая дорога, на которой возможно появление автомобилей, движущихся с невысокой скоростью. Будьте внимательны при пересечении этой дороги!

Местами имеются небольшие свалки бытовых отходов и строительного мусора, не обозначенные в карте.

Местами в лесу встречается крапива.

В районе соревнований могут попадаться небольшие куски колючей проволоки (до 3м в длину), не обозначенные в карте.

В районе соревнований возможно появление местных жителей, выгуливающих собак.

## Классическая дистанция 19 сентября 2020 года

*Старт расположен на расстоянии 1,15км от Центра соревнований.*

*Финиш расположен в Центре соревнований.*

### 1. Местность.

Район соревнований условно можно разделить на две зоны: лесной массив, прилегающий к дачному поселку, содержащий большое количество линейных ориентиров (дороги, тропы и пр.), и территорию расформированной в 2001 году военной части, содержащую большое количество мелких объектов искусственного происхождения (воронки, микробугорки, остатки фундаментов и пр.).

Местность закрыта на 90%. Перепад высот на одном склоне до 10м. Дорожная сеть развита хорошо. Лес смешанный, проходимость от хорошей до плохой. Уровень воды в болотах и ручьях соответствует немного выше обозначенного в карте. Карта составлена в 2019-2020 годах Валерием Паутовым.

### 2. Карта.

Напечатана на цветном струйном принтере. Масштаб 1:5000; сечение рельефа 2,5м.

Карты влагозащищены (ламинированы). Применена летняя нумерация КП на дистанции, т.е. 1, 2, 3,... и т.д. Легенды КП впечатаны в карту, дополнительно легенды можно получить в стартовом городке за 2 минуты до старта.

### 3. Ограничение района.

Район проведения соревнований ограничен: с востока – р. Шексна (0,5км от границы района соревнований); с юга- большие площади открытые болота, р.Имая, на расстоянии 2,5км от района соревнований д.Нова; с севера – дачные участки; с запада – заросшие поля, асфальтированная дорога. В случае потери ориентировки двигаться на запад до асфальтированной дороги, далее в Центр соревнований. Аварийный азимут – 270 градусов (запад).



### 4. Параметры дистанций.

Группа	Длина, м	Количество КП	Формат карты
М-10	1120	6	A4
М-12	1450	7	A4
М-14	2820	11	A4
М-16	4620	19	A3
М-18	5900	25	A3
М-21АК	4620	19	A3
М21	6620	30	A3
М-30	6620	30	A3
М-40	5900	25	A3
М-50	4710	23	A3
М-60	4620	19	A3
М-70 и ст.	2580	12	A4
Ж-10	1120	6	A4
Ж-12	1120	6	A4
Ж-14	1450	7	A4
Ж-16	2820	11	A4
Ж-18	4620	19	A3
Ж-21АК	2820	11	A4
Ж21	5900	25	A3
Ж-30	4710	23	A3
Ж-40	4620	19	A3
Ж-50	3910	16	A3
Ж-60	2580	12	A4
Ж-70 и ст.	2580	12	A4
Open A	5900	25	A3
Open B	1450	7	A4

Контрольное время- 120 мин..

Расстояние до пункта «К»- 50 м.

Начало старта в 11.00, старт раздельный.

**Особенности дистанций некоторых возрастных групп.** На дистанции в группах М-10,12, Ж-10,12,14, Open B есть маркированный участок, обозначенный в карте знаком 705.0 (Маркированный участок)  и промаркированный на местности бело-красной полосатой лентой. Участникам этих групп рекомендовано, но не обязательно, двигаться в этой части дистанции по маркировке. Участки дистанции, обозначенные знаком 704.0  не имеют на местности маркировки.

### 5. Отметка.

Отметка электронной карточкой системы «Sportident». **Не забывайте перед стартом очистить ЧИП от информации в станции очистки!**

### 6. Движение на старт.

Расстояние от Центра соревнований до старта составляет 1,15км. Движение на старт осуществляется строго по разметке.

### 7. Опасные места.

Через весь район соревнований проходит грунтовая дорога, обозначенная знаком 504.0 - грунтовая дорога, на которой возможно появление автомобилей, движущихся с невысокой скоростью. Будьте внимательны при пересечении этой дороги!

В районе бывшей военной части встречаются старые открытые канализационные колодцы, незначительной глубины, но с острыми бетонными стенками, обозначенные в карте знаком 204.0- скальная немасштабная яма, на местности эти колодцы обнесены красно-белой полосатой лентой.

Местами имеются небольшие свалки бытовых отходов и строительного мусора, не обозначенные в карте.

Местами в лесу встречается крапива.

В районе соревнований могут попадаться небольшие куски колючей проволоки (до 3м в длину), не обозначенные в карте.

В районе соревнований возможно появление местных жителей, выгуливающих собак.

## Классическая дистанция 20 сентября 2020 года

**Старт расположен на расстоянии 0,5км от Центра соревнований.**

**Финиш расположен в Центре соревнований.**

### 1.Местность.

Район соревнований условно можно разделить на две зоны: лесной массив, прилегающий к дачному поселку, содержащий большое количество линейных ориентиров (дороги, тропы и пр.), и территорию расформированной в 2001 году военной части, содержащую большое количество мелких объектов искусственного происхождения (воронки, микробугорки, остатки фундаментов и пр.).

Местность закрыта на 90%. Перепад высот на одном склоне до 10м. Дорожная сеть развита хорошо. Лес смешанный, проходимость от хорошей до плохой. Уровень воды в болотах и ручьях соответствует немного выше обозначенного в карте. Карта составлена в 2019-2020 годах Валерием Паутовым.

### 2.Карта.

Напечатана на цветном струйном принтере. Масштаб 1:5000; сечение рельефа 2,5м.

Карты влагозащищены (ламинированы). Применена летняя нумерация КП на дистанции, т.е. 1, 2, 3,... и т.д. Легенды КП впечатаны в карту, дополнительно легенды можно получить в стартовом городке за 2 минуты до старта.

### 3.Ограничение района.

Район проведения соревнований ограничен: с востока – р. Шексна (0,5км от границы района соревнований); с юга- большие по площади открытые болота, р.Имая, на расстоянии 2,5км от района соревнований д.Нова; с севера – дачные участки; с запада – заросшие поля, асфальтированная дорога. В случае потери ориентировки двигаться на запад до асфальтированной дороги, далее в Центр соревнований. Аварийный азимут – 270 градусов (запад).



### 4. Параметры дистанций.

Группа	Длина, м	Количество КП	Формат карты
М-10	950	5	A4
М-12	1360	7	A4
М-14	2800	14	A4
М-16	4680	21	A3
М-18	5430	26	A3
М-21АК	4680	21	A3
М21	6550	30	A3
М-30	6550	30	A3
М-40	5430	26	A3
М-50	4890	19	A3
М-60	3540	15	A4
М-70 и ст.	2710	10	A4
Ж-10	950	5	A4
Ж-12	950	5	A4
Ж-14	1360	7	A4
Ж-16	2800	14	A4
Ж-18	4680	21	A3
Ж-21АК	2800	14	A4
Ж21	5430	26	A3
Ж-30	4890	19	A3
Ж-40	4680	21	A3
Ж-50	3540	15	A4
Ж-60	2710	10	A4
Ж-70 и ст.	2710	10	A4
Open A	5430	26	A3
Open B	1360	7	A4

Контрольное время- 120 мин.

Расстояние до пункта «К»- 50 м.

Начало старта в 11.00, старт раздельный.

**Особенности дистанций некоторых возрастных групп.** На дистанции в группах М-10, Ж-10, 12 есть маркированный участок, обозначенный в карте знаком 705.0 (Маркированный участок)  и промаркированный на местности бело-красной полосатой лентой. Участникам этих групп рекомендовано, но не обязательно, двигаться в этой части дистанции по маркировке. Участки дистанции, обозначенные знаком 704.0  не имеют на местности маркировки.

### **5.Отметка.**

Отметка электронной карточкой системы «Sportident». **Не забывайте перед стартом очистить ЧИП от информации в станции очистки!**

### **6.Опасные места.**

Через весь район соревнований проходит грунтовая дорога, обозначенная знаком 504.0 - грунтовая дорога, на которой возможно появление автомобилей, движущихся с невысокой скоростью. Будьте внимательны при пересечении этой дороги!

В районе бывшей военной части встречаются старые открытые канализационные колодцы, незначительной глубины, но с острыми бетонными стенками, обозначенные в карте знаком 204.0- скальная внемасштабная яма, на местности эти колодцы обнесены красно-белой полосатой лентой.

Местами имеются небольшие свалки бытовых отходов и строительного мусора, не обозначенные в карте.

Местами в лесу встречается крапива.

В районе соревнований могут попадаться небольшие куски колючей проволоки (до 3м в длину), не обозначенные в карте.

В районе соревнований возможно появление местных жителей, выгуливающих собак.

**Удачных стартов!**

*Служба дистанции*