

**Чемпионат и Первенство Вологодской области  
по спортивному ориентированию  
X традиционные соревнования на призы КСО «Легенда»  
«Закрытие летнего сезона OMR-2020»**



**Информационный бюллетень №2  
24-25 октября 2020 года**

**Организатор соревнований:**

- Департамент физической культуры и спорта Вологодской области
- Федерация спортивного ориентирования Вологодской области
- АУ ФКиС ВО «Центр спортивной подготовки»
- Клуб спортивного ориентирования «Легенда»

Главный судья	Жестовский А.В.	ССВК	г.Вологда
Главный секретарь	Лукина А.Н	ССВК	г.Вологда
Служба дистанции	Мочальгина Г.В.	ССПК	г.Вологда
	Рожин Н.А.	МС	г.Вологда
Комендант соревнований	Хавроничев С.В.	ССПК	г.Череповец

тел. организаторов: 921-230-27-33 Жестовский Алексей  
921-230-22-92 Паутов Валерий  
921-129-72-12 Лукина Анна  
Сайт соревнований: [www.legenda35.ru](http://www.legenda35.ru)

**Программа соревнований**

Соревнования проводятся: 24 октября 2020 г. - кросс-классика - Оларевская гряда (Вологодский район, д.Междуречье)  
24 октября 2020 г. - отчетно-выборная конференция ФСО ВО (АОУ ДО ВО «РЦДОД» г. Вологда ул. Горького 101  
25 октября 2020 г. - кросс-марафон (OMR) – д.Шачино (Сокольский район)

**24.10.2020  
Кросс-классика**

Центр соревнований расположен в 800 м северо-восточнее д. Междуречье Вологодского района (согласно схемы).

**Внимание:** от д. Семенково до д. Междуречье – грунтовая дорога 5 км, время в пути 15-20 минут.

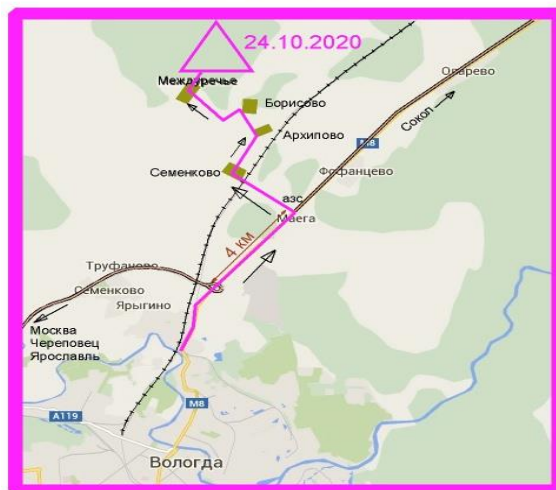
Старт и финиш расположены в Центре соревнований.

Выдача номеров и арендованных чипов с 9.00 до 10.30

Старт соревнований в 11.00

**1.Схема проезда**

**Схема проезда  
в центр соревнований  
24.10.2020**



## 2.Местность.

Местность представляет собой осушенное болото, равнинная, закрытая на 100%. Перепада высот нет. Дорожная сеть представлена одной дорогой, проходящей по Оларевской гряде. Лес смешанный, преимущественно хвойный. Карта подготовлена в августе-октябре 2017 году Алексеем Жестовским.

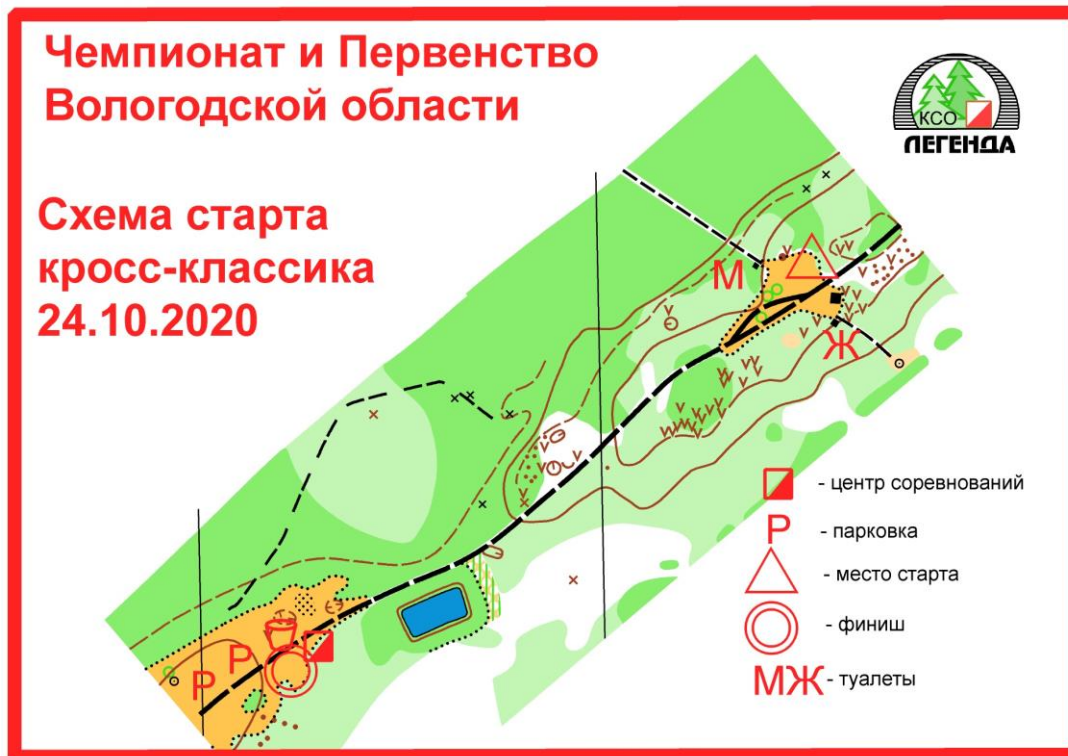
## 3.Карта

Напечатана на цветном струйном принтере. Масштаб 1:5000; сечение рельефа 2,5м. Формат карт: А4. Карты влагозащищены (ламинированы). Применена зимняя нумерация КП на дистанции - 1-31,2-32 и т.д.

## 4.Ограничение района.

Район проведения соревнований ограничен с севера и запада лесной дорогой, с юга - поля, с востока – болото. **АА-360.**

## 5.Схема старта



## 6.Параметры дистанций

Старт раздельный в 11-00.

Группа	Масштаб	Длина дистанции, км	Количество КП
М-21,35	1:5000	5,6	25
Ж-21,35 М-50	1:5000	4,6	23
М-16,60 Ж-50	1:5000	3,9	20
Ж-16,60	1:5000	3,5	20
МЖ-14	1:5000	2,9	15
МЖ-12 А-open	1:5000	1,7	11
МЖ-10	1:5000	1,1	6
В-open	1:5000	2,3	19

Контрольное время- 1,5 час

От старта до пункта «К» –10 м.

Последний пункт у всех групп – одинаковый №100

Отметка электронной карточкой системы «Sportident».

**Не забывайте перед стартом очистить ЧИП от информации в станции очистки!**

## 7.Опасные места, аварийный азимут.

Аварийный азимут – выход на север до лесной дороги, далее в район старта.

**АА-360**

*Начальник службы дистанции Мочалыгина Г.В. г.Вологда*

25.10.2020  
Кросс-марафон  
OMR

1.Схема проезда



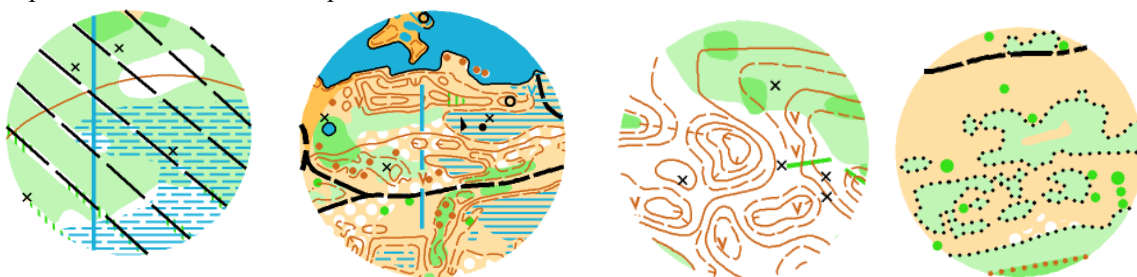
**Внимание:** от г. Сокол до д. Шачино – грунтовая дорога 12 км, время в пути 20-30 минут. В случае плохой погоды (дождей) рекомендуем добираться по маршруту: Сокол-Пятино-Трухинка-Жихарево-Обросово-Б.Двор-Починок-Калиново-Офимкино-Центр соревнований.

2.Местность.

Логическое северное окончание Оларевской гряды. (Район соревнований OMR-2017, ЧиП ВО кросс-классика 2020). Местность представляет собой три ландшафтные зоны:

- Смешанный равнинный лес с линейными и точечными ориентирами
- Всхолмленная часть с естественным природным рельефом
- Бывший карьер с искусственными мелкими формами рельефа, заросшими растительностью после окончания разработки.

Залесенность района 70%. Перепад высот до 20м. Дорожная сеть развита хорошо. Лес смешанный, преимущественно хвойный. Карта подготовлена в сентябре 2018 г.- мае 2019 г. Алексеем Жестовским.



3.Карта

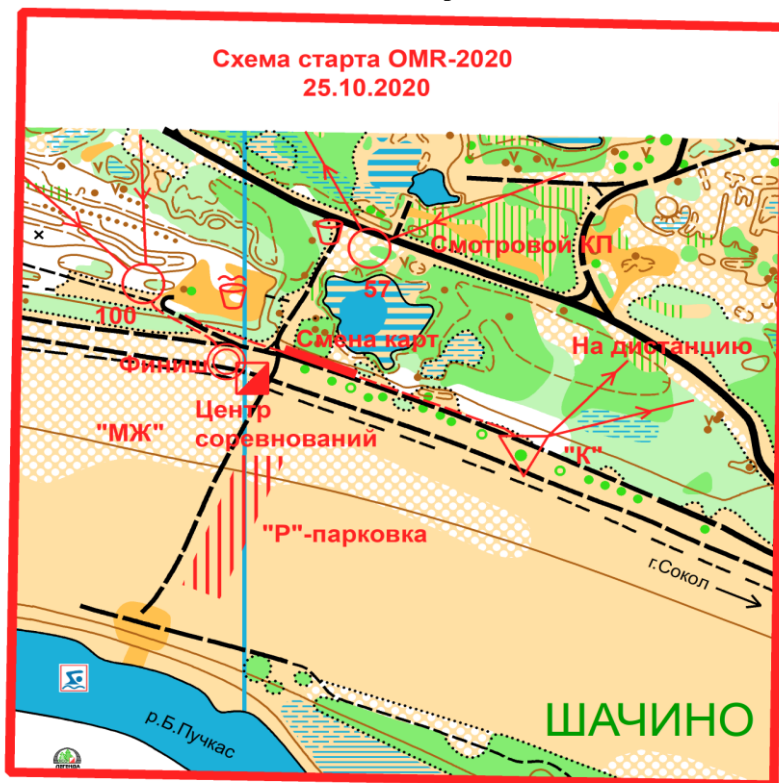
Напечатана на цветном струйном принтере. Масштаб 1:5000, 1:7500; сечение рельефа 2,5м. Формат карт: А4. Карты влагозащищены (ламинированы). Применена зимняя нумерация КП на дистанции -1-31,2-32,....,100.

4.Ограничение района.

Район проведения соревнований ограничен:

- Север - лесная дорога
- Юг - р. Большой Пучкас
- Запад - р. Большой Пучкас, д. Капустино
- Восток - карьер.

## 5.Схема старта



## 6. Параметры дистанций

OMR, время победителя 75-80 минут  
Старт общий – 12.00. Группы МЖ-10,12 - 12.10

Группы	Масштаб	Длина дистанции, км	Количество КП	Примечание
М-21,35	1:7500	12,9	60	2 круга
Ж-21	1:7500	10,4	42	2 круга
М-50 Ж-35	1:7500	7,5	37	2 круга
М-16,60 Ж-16,50	1:5000	3,5	20	«бабочка»
М-14 Ж-14,60	1:5000	2,3	15	«бабочка»
МЖ-12 А-орен	1:5000	2,1	8	1 круг
МЖ-10	1:5000	1,0	6	1 круг
В-орен	1:5000	2,2	14	1 круг

## 7.Отметка.

Отметка электронной карточкой системы «Sportident».

*Начальник службы дистанции Рожин Н.А. г.Вологда*

**КСО «ЛЕГЕНДА»**